

Secretaria de Meio Ambiente e Desenvolvimento Sustentável - SEMAD

Centro de Informações Meteorológicas e Hidrológicas do Estado de Goiás - CIMEHGO

Sala de Situação de Monitoramento de Riscos e Desastres Naturais

Visite: <https://www.meioambiente.go.gov.br/cimehgo> ou <https://www.cimehgo.meioambiente.go.gov.br/>

 [@cimehgo.semad](https://www.instagram.com/cimehgo.semad)

Boletim nº: 0026

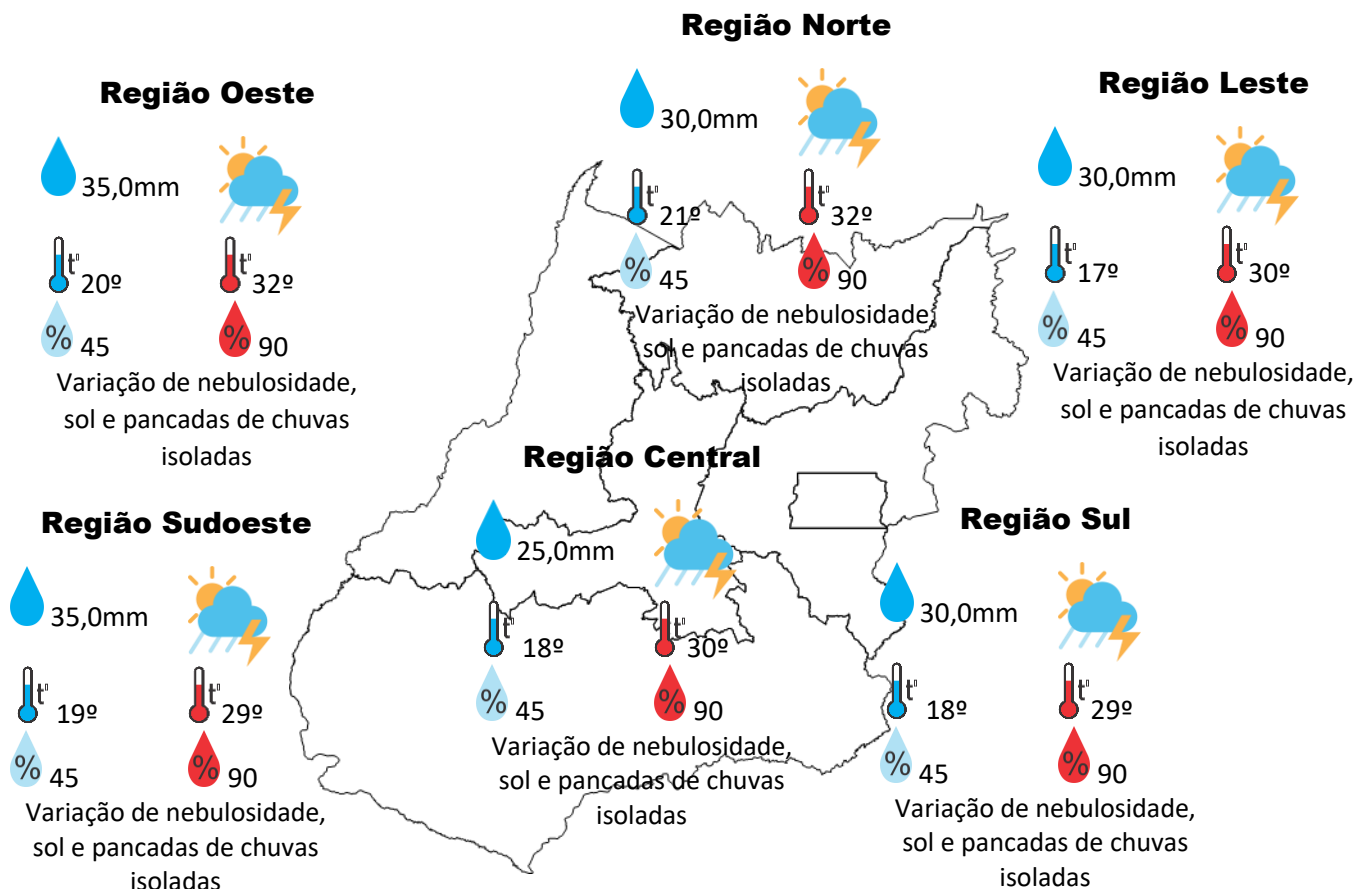
Elaborado na data: 31/01/2022

Previsão para data: 01/02/2022

Informações do Tempo para o Estado

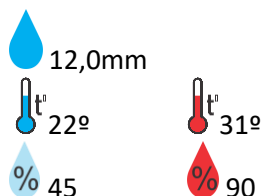
Terça-feira a presença da Zona de Convergência do Atlântico Sul – ZCAS (corredor que transporta umidade da região norte, passando sobre Goiás chegando até a região sudeste do país) propicia o aumento da nebulosidade sobre o Estado, com isso, teremos pancadas de chuvas isoladas que podem vir acompanhadas de rajadas de vento e raios.

Capital: Variação de nebulosidade, sol e possibilidade de pancadas de chuvas isoladas, temperatura máxima podendo chegar aos 29°C e umidade relativa do ar variando entre 45% a 90%, o nascer do sol será às 06:05hs e o pôr do sol às 18:55hs.



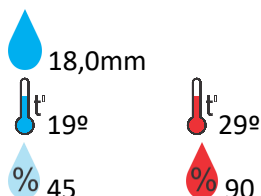
Previsão para alguns municípios:

Porangatu



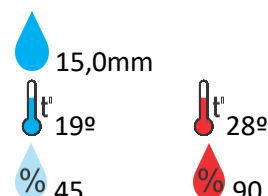
Variação de nebulosidade,
sol e possibilidade de
pancadas de chuvas isoladas

Catalão



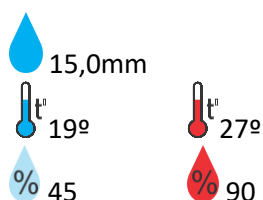
Variação de nebulosidade,
sol e possibilidade de
pancadas de chuvas isoladas

Jataí



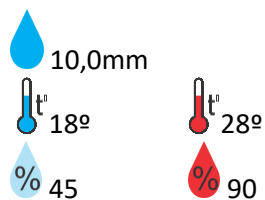
Variação de nebulosidade,
sol e possibilidade de
pancadas de chuvas isoladas

Rio Verde



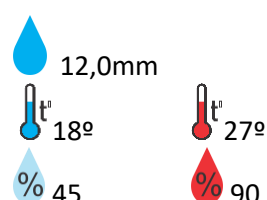
Variação de nebulosidade,
sol e possibilidade de
pancadas de chuvas isoladas

Luziânia



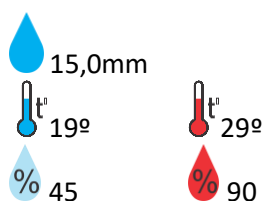
Variação de nebulosidade,
sol e possibilidade de
pancadas de chuvas isoladas

Anápolis



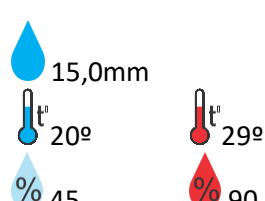
Variação de nebulosidade,
sol e possibilidade de
pancadas de chuvas isoladas

Goiânia



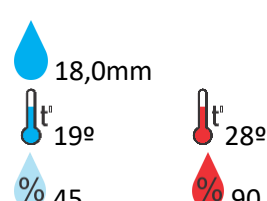
Variação de nebulosidade,
sol e possibilidade de
pancadas de chuvas isoladas

Itumbiara



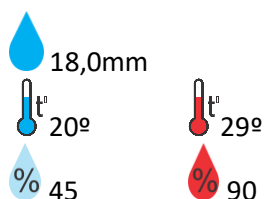
Variação de nebulosidade,
sol e possibilidade de
pancadas de chuvas isoladas

Ouvidor



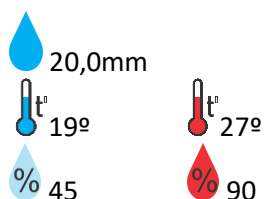
Variação de nebulosidade,
sol e possibilidade de
pancadas de chuvas isoladas

Goiandira



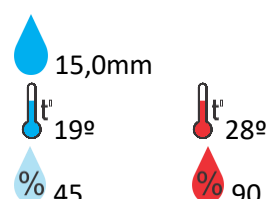
Variação de nebulosidade,
sol e possibilidade de
pancadas de chuvas isoladas

Três Ranchos



Variação de nebulosidade,
sol e possibilidade de
pancadas de chuvas isoladas

Cumari

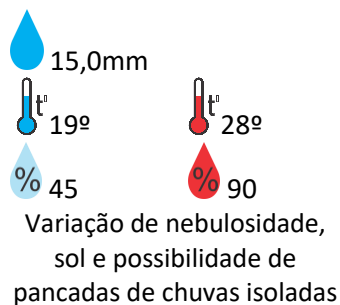


Variação de nebulosidade,
sol e possibilidade de
pancadas de chuvas isoladas

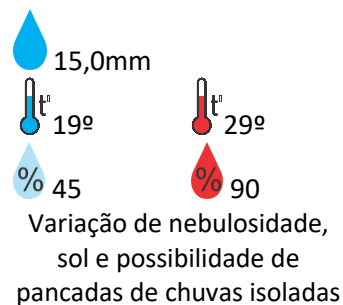
Anhanguera



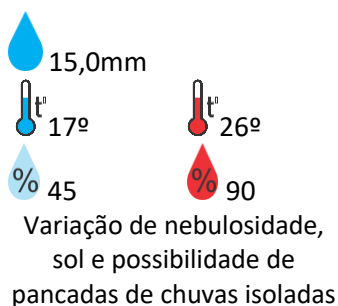
Ipameri



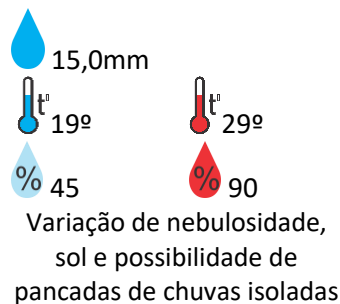
Nova Aurora



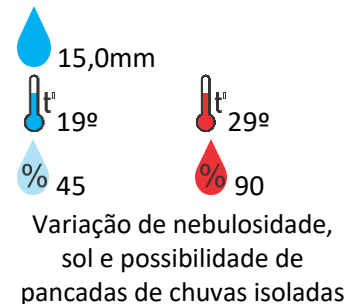
Cristalina



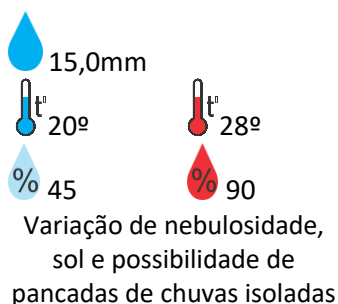
Santa Helena



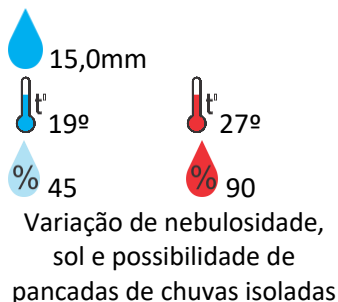
Ceres



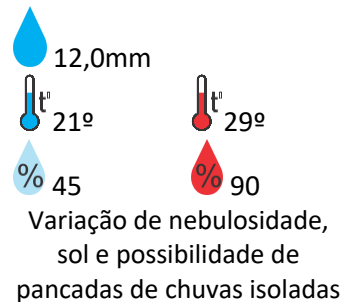
Goiatuba



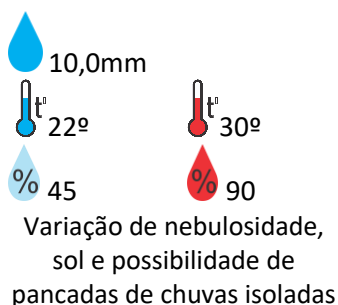
Davinópolis



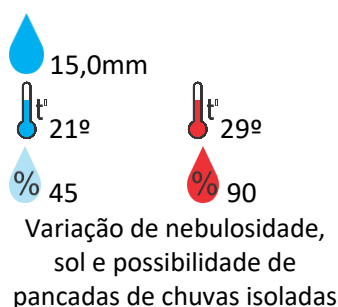
Rubiataba



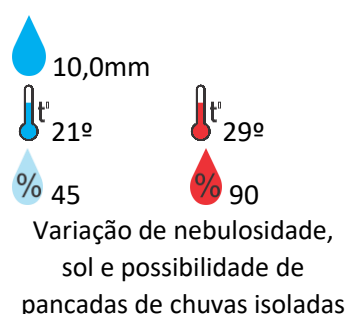
Flores de Goiás



Iporá



Cidade de Goiás



OBS: As informações contidas nesse boletim do tempo levam em consideração dados das variáveis meteorológicas previstas por modelos meteorológicos e análise de imagens de satélite do dia 31/01/2022 às 07:00 horas